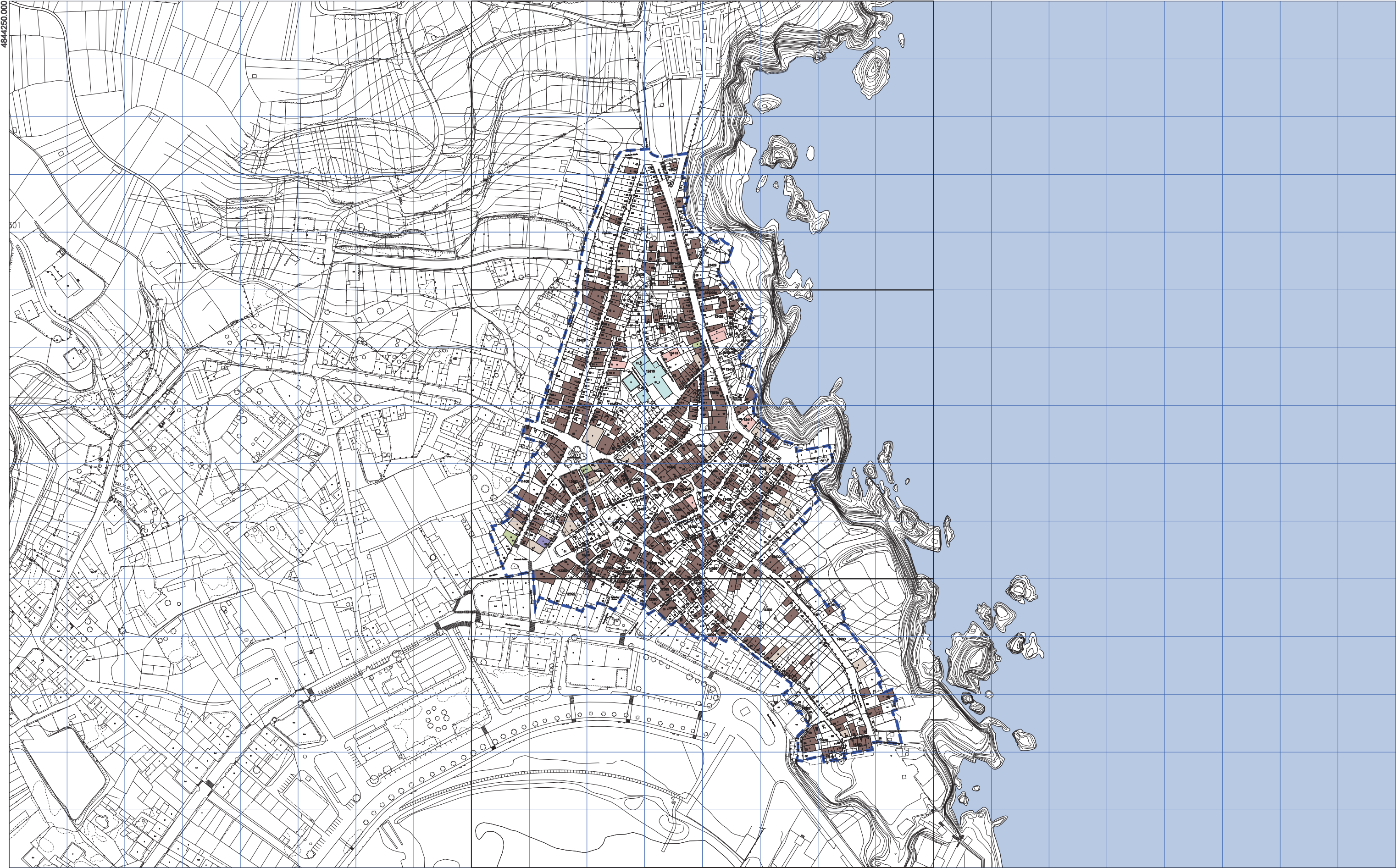
















590600.000



-  ÁMBITO DO PLAN ESPECIAL
-  LIÑA DESLINDE DE D.P.M.T.
-  LIÑA SERVITUDE DE PROTECCIÓN

-  LÍMITE DO CUARTEIRÓN
-  LÍMITE DA UNIDADE PARCELARIA
-  13410 CÓDIGO DO CUARTEIRÓN
-  30 CÓDIGO DA UNIDADE PARCELARIA

-  ÚNICA PERSONA FÍSICA
-  ÚNICA EN INDIVISO
-  COMUNIDADE DE PROPIETARIOS
-  ÚNICA EN SOCIEDADE PRIVADA

-  PÚBLICA
-  INSTITUCIONAL
-  SEN DATO



33834645N
ALFONSO
DÍAZ (R.
A15030422)

CONCELLO DE CARIÑO
PLAN ESPECIAL DE PROTECCIÓN E REHABILITACIÓN
DO CASCO VELLO DE CARIÑO



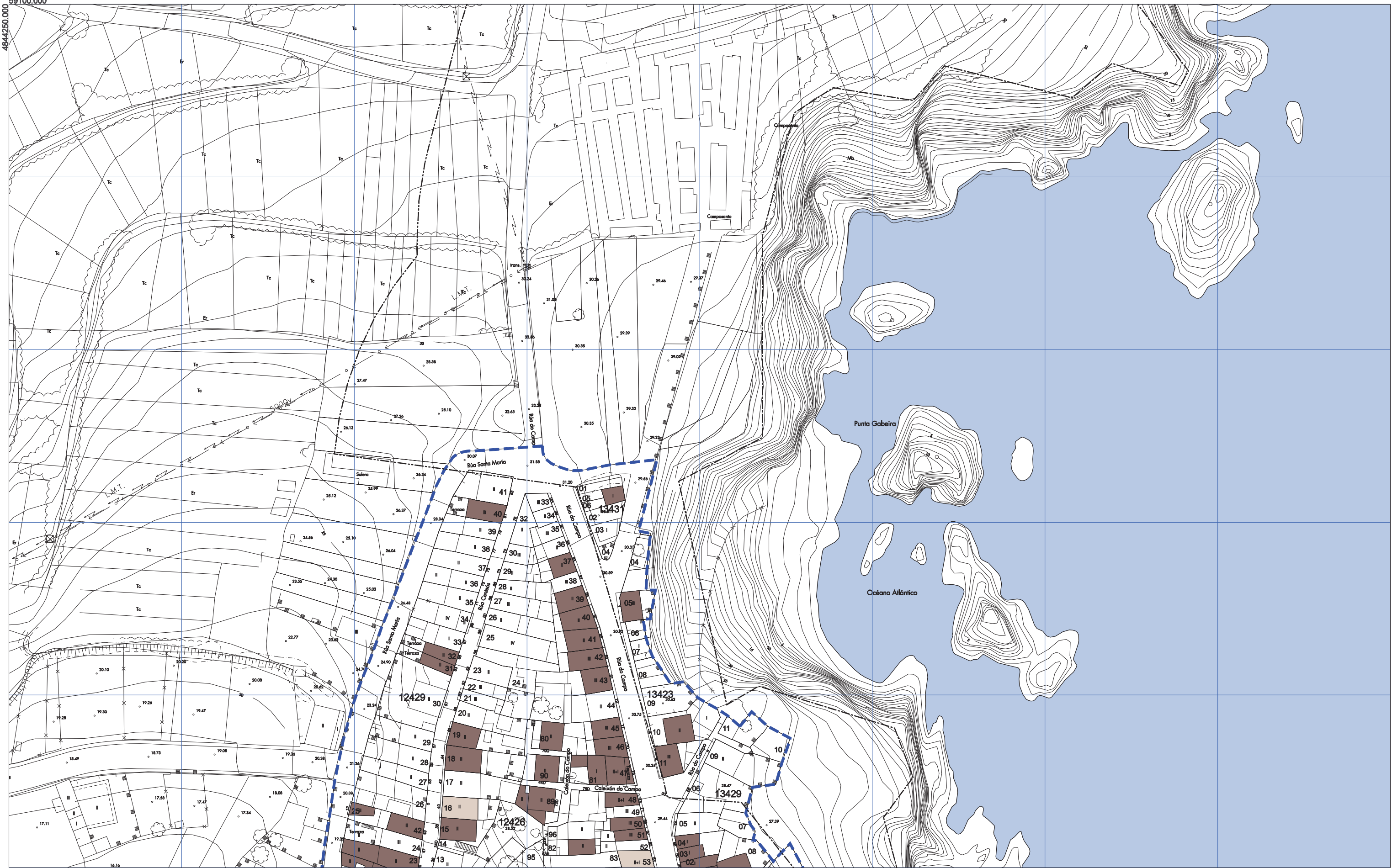
INFORMACIÓN URBANÍSTICA

RÉXIME DA PROPIEDAD DA EDIFICACIÓN

MAIO 2019 PLANO Nº

ESCALA AS 1/3.000 12

59100,000
4844250,000



- ÁMBITO DO PLAN ESPECIAL
- LIÑA DESLINDE DE D.P.M.T.
- LIÑA SERVIDUME DE PROTECCIÓN

- LÍMITE DO CUARTEIRÓN
- LÍMITE DA UNIDADE PARCELARIA
- 13410 CÓDIGO DO CUARTEIRÓN
- 30 CÓDIGO DA UNIDADE PARCELARIA

- ÚNICA PERSONA FÍSICA
- ÚNICA EN INDIVISO
- COMUNIDADE DE PROPIETARIOS
- ÚNICA EN SOCIEDADE PRIVADA

- PÚBLICA
- INSTITUCIONAL
- SEN DATO

- 1
- 2
- 3



33834645N
ALFONSO
DÍAZ (R.
A15030422)

CONCELLO DE CARIÑO
PLAN ESPECIAL DE PROTECCIÓN E REHABILITACIÓN
DO CASCO VELLO DE CARIÑO

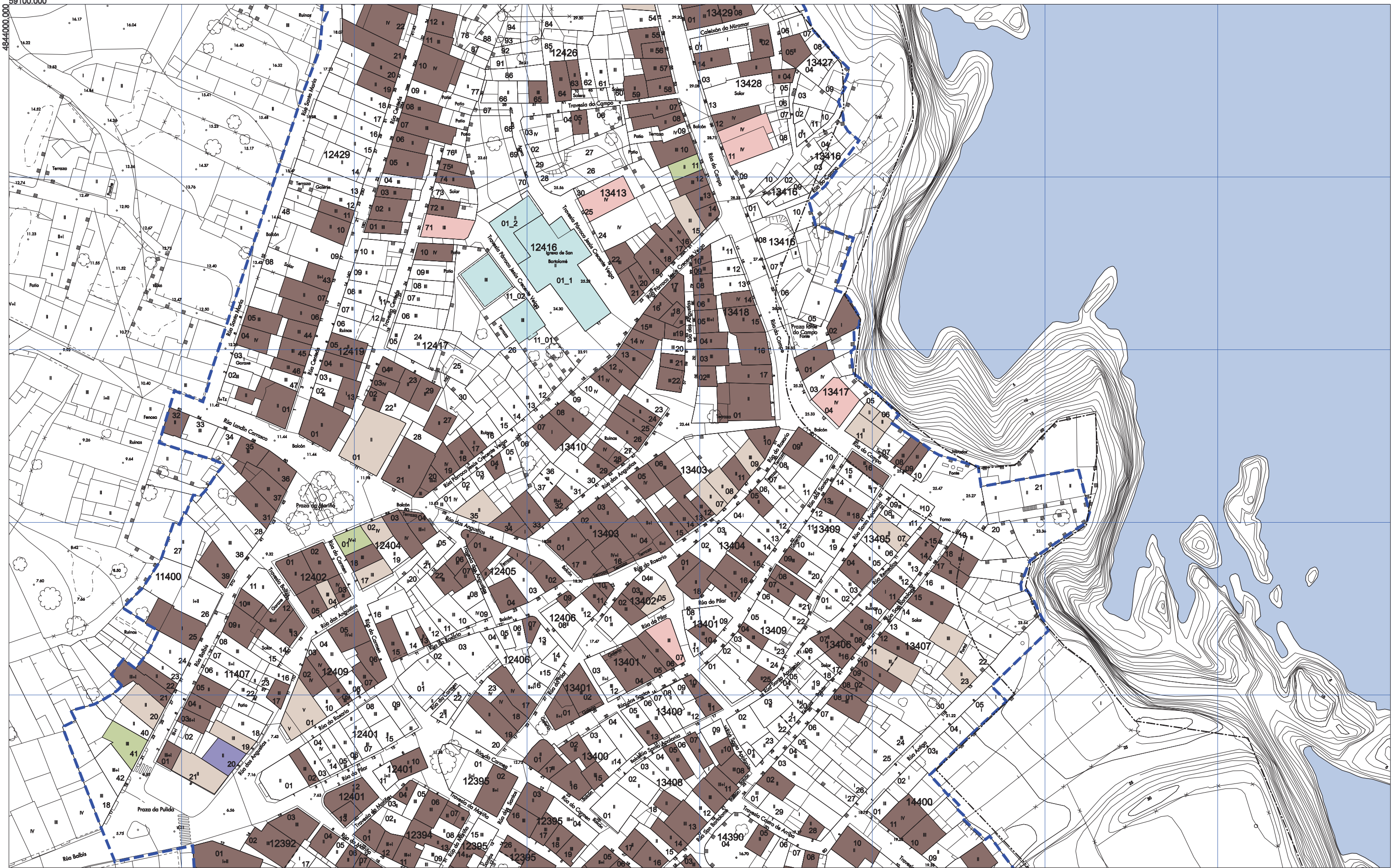
INFORMACIÓN URBANÍSTICA

RÉXIME DA PROPIEDAD DA EDIFICACIÓN



MAIO 2018 PLANO Nº

ESCALA S
1/1.000 12,1



- ÁMBITO DO PLAN ESPECIAL
- LIÑA DESLINDE DE D.P.M.T.
- LIÑA SERVIDUME DE PROTECCIÓN

- LÍMITE DO CUARTEIRÓN
- LÍMITE DA UNIDADE PARCELARIA
- 13410 CÓDIGO DO CUARTEIRÓN
- 30 CÓDIGO DA UNIDADE PARCELARIA

- ÚNICA PERSONA FÍSICA
- ÚNICA EN INDIVISO
- COMUNIDADE DE PROPIETARIOS
- ÚNICA EN SOCIEDADE PRIVADA

- PÚBLICA
- INSTITUCIONAL
- SEN DATO

- 1
- 2
- 3

CONCELLO DE CARIÑO
33934645N
ALFONSO
DÍAZ (R.
A15030422)

CONCELLO DE CARIÑO
PLAN ESPECIAL DE PROTECCIÓN E REHABILITACIÓN
DO CASCO VELLO DE CARIÑO
INFORMACIÓN URBANÍSTICA
RÉXIME DA PROPIEDAD DA EDIFICACIÓN

MAIO 2019 **PLANO Nº**
ESCALA A3
1/1.000 **122**

